

Uwaga! Napięta mapa oraz opisy zawieszonych w niej tras...  
Wiecej inspirujących informacji o projekcie MARKA znajdziesz na stronie www.koszatracki.pl

Jeżeli masz wątpliwości dotyczące opisów...  
www.koszatracki.pl

FUNDACJA WOODRUN  
Koszarawa 467, 34-332 Koszarawa  
+48 602 204 307 - trener biegowy, szkolenia  
+48 735 247 179 - trener personalny, baza

Wzrost: 1,70 m, Ciężar ciała: 65 kg, Ciężar ciała: 65 kg, Ciężar ciała: 65 kg

ŻYWIĘCKI RAJ

MAPA TRAS BIEGOWO-TRĘKINGOWO-SAPEROWYCH ŻYWIĘCKIEGO RAJU



ŻYWIĘCKI RAJ  
www.zywieckiraj.pl

ŻYWIĘCKI RAJ  
www.zywieckiraj.pl

ŻYWIĘCKI RAJ  
www.zywieckiraj.pl

ŻYWIĘCKI RAJ  
www.zywieckiraj.pl

ŻYWIĘCKI RAJ  
www.zywieckiraj.pl

ŻYWIĘCKI RAJ  
www.zywieckiraj.pl

ŻYWIĘCKI RAJ  
www.zywieckiraj.pl

ŻYWIĘCKI RAJ  
www.zywieckiraj.pl

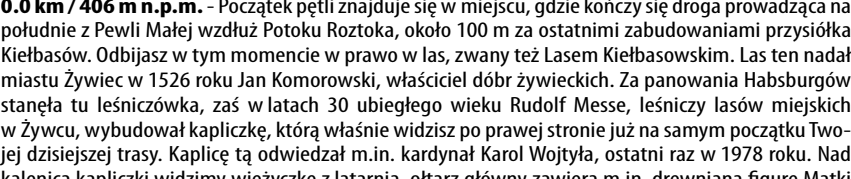
ŻYWIĘCKI RAJ  
www.zywieckiraj.pl

ŻYWIĘCKI RAJ  
www.zywieckiraj.pl

ŻYWIĘCKI RAJ  
www.zywieckiraj.pl

### TRASA 13 GMINA ŚWINNA

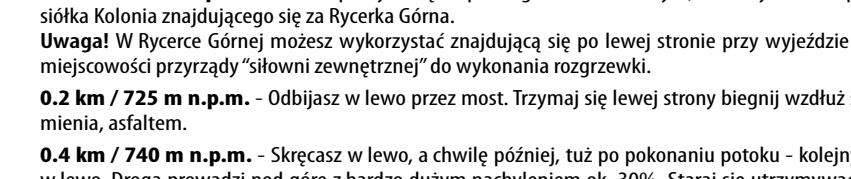
- Całkowita długość: 5,3 km
- Suma przewyższeń: 582 m
- Szczytowa czas przebiegu trasy: 1h 40 min
- Opis: Trasa przebiega amatorsko w spokojnym tempie. 1h 40 min przez przeciętne pięcioro.
- Ocena trudności trasy: #11 5/10
- Opis: Trasa przebiega amatorsko w spokojnym tempie. 1h 40 min przez przeciętne pięcioro.
- Opis: Trasa przebiega amatorsko w spokojnym tempie. 1h 40 min przez przeciętne pięcioro.



0.0 km / 406 m n.p.m. - Początek...  
0.1 km / 425 m n.p.m. - Opis...  
0.2 km / 440 m n.p.m. - Opis...  
0.3 km / 455 m n.p.m. - Opis...  
0.4 km / 470 m n.p.m. - Opis...  
0.5 km / 485 m n.p.m. - Opis...  
0.6 km / 500 m n.p.m. - Opis...  
0.7 km / 515 m n.p.m. - Opis...  
0.8 km / 530 m n.p.m. - Opis...  
0.9 km / 545 m n.p.m. - Opis...  
1.0 km / 560 m n.p.m. - Opis...  
1.1 km / 575 m n.p.m. - Opis...  
1.2 km / 590 m n.p.m. - Opis...  
1.3 km / 605 m n.p.m. - Opis...  
1.4 km / 620 m n.p.m. - Opis...  
1.5 km / 635 m n.p.m. - Opis...  
1.6 km / 650 m n.p.m. - Opis...  
1.7 km / 665 m n.p.m. - Opis...  
1.8 km / 680 m n.p.m. - Opis...  
1.9 km / 695 m n.p.m. - Opis...  
2.0 km / 710 m n.p.m. - Opis...  
2.1 km / 725 m n.p.m. - Opis...  
2.2 km / 740 m n.p.m. - Opis...  
2.3 km / 755 m n.p.m. - Opis...  
2.4 km / 770 m n.p.m. - Opis...  
2.5 km / 785 m n.p.m. - Opis...  
2.6 km / 800 m n.p.m. - Opis...  
2.7 km / 815 m n.p.m. - Opis...  
2.8 km / 830 m n.p.m. - Opis...  
2.9 km / 845 m n.p.m. - Opis...  
3.0 km / 860 m n.p.m. - Opis...  
3.1 km / 875 m n.p.m. - Opis...  
3.2 km / 890 m n.p.m. - Opis...  
3.3 km / 905 m n.p.m. - Opis...  
3.4 km / 920 m n.p.m. - Opis...  
3.5 km / 935 m n.p.m. - Opis...  
3.6 km / 950 m n.p.m. - Opis...  
3.7 km / 965 m n.p.m. - Opis...  
3.8 km / 980 m n.p.m. - Opis...  
3.9 km / 995 m n.p.m. - Opis...  
4.0 km / 1010 m n.p.m. - Opis...  
4.1 km / 1025 m n.p.m. - Opis...  
4.2 km / 1040 m n.p.m. - Opis...  
4.3 km / 1055 m n.p.m. - Opis...  
4.4 km / 1070 m n.p.m. - Opis...  
4.5 km / 1085 m n.p.m. - Opis...  
4.6 km / 1100 m n.p.m. - Opis...  
4.7 km / 1115 m n.p.m. - Opis...  
4.8 km / 1130 m n.p.m. - Opis...  
4.9 km / 1145 m n.p.m. - Opis...  
5.0 km / 1160 m n.p.m. - Opis...

### TRASA 13 GMINA RAJCA

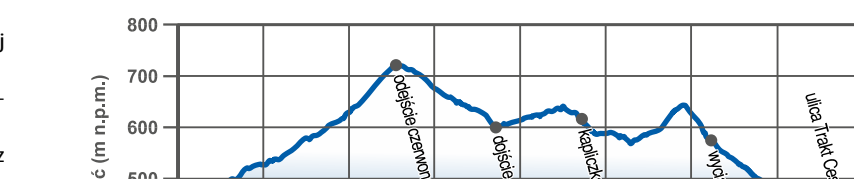
- Całkowita długość: 8,0 km
- Suma przewyższeń: 592 m
- Szczytowa czas przebiegu trasy: 1h 40 min
- Opis: Trasa przebiega amatorsko w spokojnym tempie. 1h 40 min przez przeciętne pięcioro.
- Ocena trudności trasy: #11 7/10
- Opis: Trasa przebiega amatorsko w spokojnym tempie. 1h 40 min przez przeciętne pięcioro.
- Opis: Trasa przebiega amatorsko w spokojnym tempie. 1h 40 min przez przeciętne pięcioro.



0.0 km / 710 m n.p.m. - Tasa rozpoczyna się...  
0.1 km / 725 m n.p.m. - Opis...  
0.2 km / 740 m n.p.m. - Opis...  
0.3 km / 755 m n.p.m. - Opis...  
0.4 km / 770 m n.p.m. - Opis...  
0.5 km / 785 m n.p.m. - Opis...  
0.6 km / 800 m n.p.m. - Opis...  
0.7 km / 815 m n.p.m. - Opis...  
0.8 km / 830 m n.p.m. - Opis...  
0.9 km / 845 m n.p.m. - Opis...  
1.0 km / 860 m n.p.m. - Opis...  
1.1 km / 875 m n.p.m. - Opis...  
1.2 km / 890 m n.p.m. - Opis...  
1.3 km / 905 m n.p.m. - Opis...  
1.4 km / 920 m n.p.m. - Opis...  
1.5 km / 935 m n.p.m. - Opis...  
1.6 km / 950 m n.p.m. - Opis...  
1.7 km / 965 m n.p.m. - Opis...  
1.8 km / 980 m n.p.m. - Opis...  
1.9 km / 995 m n.p.m. - Opis...  
2.0 km / 1010 m n.p.m. - Opis...  
2.1 km / 1025 m n.p.m. - Opis...  
2.2 km / 1040 m n.p.m. - Opis...  
2.3 km / 1055 m n.p.m. - Opis...  
2.4 km / 1070 m n.p.m. - Opis...  
2.5 km / 1085 m n.p.m. - Opis...  
2.6 km / 1100 m n.p.m. - Opis...  
2.7 km / 1115 m n.p.m. - Opis...  
2.8 km / 1130 m n.p.m. - Opis...  
2.9 km / 1145 m n.p.m. - Opis...  
3.0 km / 1160 m n.p.m. - Opis...  
3.1 km / 1175 m n.p.m. - Opis...  
3.2 km / 1190 m n.p.m. - Opis...  
3.3 km / 1205 m n.p.m. - Opis...  
3.4 km / 1220 m n.p.m. - Opis...  
3.5 km / 1235 m n.p.m. - Opis...  
3.6 km / 1250 m n.p.m. - Opis...  
3.7 km / 1265 m n.p.m. - Opis...  
3.8 km / 1280 m n.p.m. - Opis...  
3.9 km / 1295 m n.p.m. - Opis...  
4.0 km / 1310 m n.p.m. - Opis...  
4.1 km / 1325 m n.p.m. - Opis...  
4.2 km / 1340 m n.p.m. - Opis...  
4.3 km / 1355 m n.p.m. - Opis...  
4.4 km / 1370 m n.p.m. - Opis...  
4.5 km / 1385 m n.p.m. - Opis...  
4.6 km / 1400 m n.p.m. - Opis...  
4.7 km / 1415 m n.p.m. - Opis...  
4.8 km / 1430 m n.p.m. - Opis...  
4.9 km / 1445 m n.p.m. - Opis...  
5.0 km / 1460 m n.p.m. - Opis...

### TRASA 5 GMINA WĘGIERSKA GÓRKA

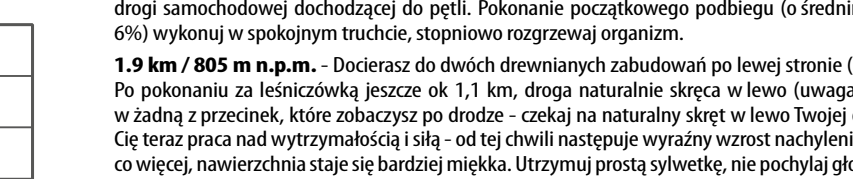
- Całkowita długość: 8,7 km
- Suma przewyższeń: 438 m
- Szczytowa czas przebiegu trasy: 1h 30 min
- Opis: Trasa przebiega amatorsko w spokojnym tempie. 1h 30 min przez przeciętne pięcioro.
- Ocena trudności trasy: #11 7/10
- Opis: Trasa przebiega amatorsko w spokojnym tempie. 1h 30 min przez przeciętne pięcioro.
- Opis: Trasa przebiega amatorsko w spokojnym tempie. 1h 30 min przez przeciętne pięcioro.



0.0 km / 432 m n.p.m. - Rozpoczyna się...  
0.1 km / 447 m n.p.m. - Opis...  
0.2 km / 462 m n.p.m. - Opis...  
0.3 km / 477 m n.p.m. - Opis...  
0.4 km / 492 m n.p.m. - Opis...  
0.5 km / 507 m n.p.m. - Opis...  
0.6 km / 522 m n.p.m. - Opis...  
0.7 km / 537 m n.p.m. - Opis...  
0.8 km / 552 m n.p.m. - Opis...  
0.9 km / 567 m n.p.m. - Opis...  
1.0 km / 582 m n.p.m. - Opis...  
1.1 km / 597 m n.p.m. - Opis...  
1.2 km / 612 m n.p.m. - Opis...  
1.3 km / 627 m n.p.m. - Opis...  
1.4 km / 642 m n.p.m. - Opis...  
1.5 km / 657 m n.p.m. - Opis...  
1.6 km / 672 m n.p.m. - Opis...  
1.7 km / 687 m n.p.m. - Opis...  
1.8 km / 702 m n.p.m. - Opis...  
1.9 km / 717 m n.p.m. - Opis...  
2.0 km / 732 m n.p.m. - Opis...  
2.1 km / 747 m n.p.m. - Opis...  
2.2 km / 762 m n.p.m. - Opis...  
2.3 km / 777 m n.p.m. - Opis...  
2.4 km / 792 m n.p.m. - Opis...  
2.5 km / 807 m n.p.m. - Opis...  
2.6 km / 822 m n.p.m. - Opis...  
2.7 km / 837 m n.p.m. - Opis...  
2.8 km / 852 m n.p.m. - Opis...  
2.9 km / 867 m n.p.m. - Opis...  
3.0 km / 882 m n.p.m. - Opis...  
3.1 km / 897 m n.p.m. - Opis...  
3.2 km / 912 m n.p.m. - Opis...  
3.3 km / 927 m n.p.m. - Opis...  
3.4 km / 942 m n.p.m. - Opis...  
3.5 km / 957 m n.p.m. - Opis...  
3.6 km / 972 m n.p.m. - Opis...  
3.7 km / 987 m n.p.m. - Opis...  
3.8 km / 1002 m n.p.m. - Opis...  
3.9 km / 1017 m n.p.m. - Opis...  
4.0 km / 1032 m n.p.m. - Opis...  
4.1 km / 1047 m n.p.m. - Opis...  
4.2 km / 1062 m n.p.m. - Opis...  
4.3 km / 1077 m n.p.m. - Opis...  
4.4 km / 1092 m n.p.m. - Opis...  
4.5 km / 1107 m n.p.m. - Opis...  
4.6 km / 1122 m n.p.m. - Opis...  
4.7 km / 1137 m n.p.m. - Opis...  
4.8 km / 1152 m n.p.m. - Opis...  
4.9 km / 1167 m n.p.m. - Opis...  
5.0 km / 1182 m n.p.m. - Opis...  
5.1 km / 1197 m n.p.m. - Opis...  
5.2 km / 1212 m n.p.m. - Opis...  
5.3 km / 1227 m n.p.m. - Opis...  
5.4 km / 1242 m n.p.m. - Opis...  
5.5 km / 1257 m n.p.m. - Opis...  
5.6 km / 1272 m n.p.m. - Opis...  
5.7 km / 1287 m n.p.m. - Opis...  
5.8 km / 1302 m n.p.m. - Opis...  
5.9 km / 1317 m n.p.m. - Opis...  
6.0 km / 1332 m n.p.m. - Opis...  
6.1 km / 1347 m n.p.m. - Opis...  
6.2 km / 1362 m n.p.m. - Opis...  
6.3 km / 1377 m n.p.m. - Opis...  
6.4 km / 1392 m n.p.m. - Opis...  
6.5 km / 1407 m n.p.m. - Opis...  
6.6 km / 1422 m n.p.m. - Opis...  
6.7 km / 1437 m n.p.m. - Opis...  
6.8 km / 1452 m n.p.m. - Opis...  
6.9 km / 1467 m n.p.m. - Opis...  
7.0 km / 1482 m n.p.m. - Opis...  
7.1 km / 1497 m n.p.m. - Opis...  
7.2 km / 1512 m n.p.m. - Opis...  
7.3 km / 1527 m n.p.m. - Opis...  
7.4 km / 1542 m n.p.m. - Opis...  
7.5 km / 1557 m n.p.m. - Opis...  
7.6 km / 1572 m n.p.m. - Opis...  
7.7 km / 1587 m n.p.m. - Opis...  
7.8 km / 1602 m n.p.m. - Opis...  
7.9 km / 1617 m n.p.m. - Opis...  
8.0 km / 1632 m n.p.m. - Opis...  
8.1 km / 1647 m n.p.m. - Opis...  
8.2 km / 1662 m n.p.m. - Opis...  
8.3 km / 1677 m n.p.m. - Opis...  
8.4 km / 1692 m n.p.m. - Opis...  
8.5 km / 1707 m n.p.m. - Opis...  
8.6 km / 1722 m n.p.m. - Opis...  
8.7 km / 1737 m n.p.m. - Opis...

### TRASA 9 GMINA KOSZARAWA

- Całkowita długość: 12,9 km
- Suma przewyższeń: 527 m
- Szczytowa czas przebiegu trasy: 2h 30 min
- Opis: Trasa przebiega amatorsko w spokojnym tempie. 2h 30 min przez przeciętne pięcioro.
- Ocena trudności trasy: #11 8/10
- Opis: Trasa przebiega amatorsko w spokojnym tempie. 2h 30 min przez przeciętne pięcioro.
- Opis: Trasa przebiega amatorsko w spokojnym tempie. 2h 30 min przez przeciętne pięcioro.



0.0 km / 694 m n.p.m. - Rozpoczyna się...  
0.1 km / 709 m n.p.m. - Opis...  
0.2 km / 724 m n.p.m. - Opis...  
0.3 km / 739 m n.p.m. - Opis...  
0.4 km / 754 m n.p.m. - Opis...  
0.5 km / 769 m n.p.m. - Opis...  
0.6 km / 784 m n.p.m. - Opis...  
0.7 km / 799 m n.p.m. - Opis...  
0.8 km / 814 m n.p.m. - Opis...  
0.9 km / 829 m n.p.m. - Opis...  
1.0 km / 844 m n.p.m. - Opis...  
1.1 km / 859 m n.p.m. - Opis...  
1.2 km / 874 m n.p.m. - Opis...  
1.3 km / 889 m n.p.m. - Opis...  
1.4 km / 904 m n.p.m. - Opis...  
1.5 km / 919 m n.p.m. - Opis...  
1.6 km / 934 m n.p.m. - Opis...  
1.7 km / 949 m n.p.m. - Opis...  
1.8 km / 964 m n.p.m. - Opis...  
1.9 km / 979 m n.p.m. - Opis...  
2.0 km / 994 m n.p.m. - Opis...  
2.1 km / 1009 m n.p.m. - Opis...  
2.2 km / 1024 m n.p.m. - Opis...  
2.3 km / 1039 m n.p.m. - Opis...  
2.4 km / 1054 m n.p.m. - Opis...  
2.5 km / 1069 m n.p.m. - Opis...  
2.6 km / 1084 m n.p.m. - Opis...  
2.7 km / 1099 m n.p.m. - Opis...  
2.8 km / 1114 m n.p.m. - Opis...  
2.9 km / 1129 m n.p.m. - Opis...  
3.0 km / 1144 m n.p.m. - Opis...  
3.1 km / 1159 m n.p.m. - Opis...  
3.2 km / 1174 m n.p.m. - Opis...  
3.3 km / 1189 m n.p.m. - Opis...  
3.4 km / 1204 m n.p.m. - Opis...  
3.5 km / 1219 m n.p.m. - Opis...  
3.6 km / 1234 m n.p.m. - Opis...  
3.7 km / 1249 m n.p.m. - Opis...  
3.8 km / 1264 m n.p.m. - Opis...  
3.9 km / 1279 m n.p.m. - Opis...  
4.0 km / 1294 m n.p.m. - Opis...  
4.1 km / 1309 m n.p.m. - Opis...  
4.2 km / 1324 m n.p.m. - Opis...  
4.3 km / 1339 m n.p.m. - Opis...  
4.4 km / 1354 m n.p.m. - Opis...  
4.5 km / 1369 m n.p.m. - Opis...  
4.6 km / 1384 m n.p.m. - Opis...  
4.7 km / 1399 m n.p.m. - Opis...  
4.8 km / 1414 m n.p.m. - Opis...  
4.9 km / 1429 m n.p.m. - Opis...  
5.0 km / 1444 m n.p.m. - Opis...  
5.1 km / 1459 m n.p.m. - Opis...  
5.2 km / 1474 m n.p.m. - Opis...  
5.3 km / 1489 m n.p.m. - Opis...  
5.4 km / 1504 m n.p.m. - Opis...  
5.5 km / 1519 m n.p.m. - Opis...  
5.6 km / 1534 m n.p.m. - Opis...  
5.7 km / 1549 m n.p.m. - Opis...  
5.8 km / 1564 m n.p.m. - Opis...  
5.9 km / 1579 m n.p.m. - Opis...  
6.0 km / 1594 m n.p.m. - Opis...  
6.1 km / 1609 m n.p.m. - Opis...  
6.2 km / 1624 m n.p.m. - Opis...  
6.3 km / 1639 m n.p.m. - Opis...  
6.4 km / 1654 m n.p.m. - Opis...  
6.5 km / 1669 m n.p.m. - Opis...  
6.6 km / 1684 m n.p.m. - Opis...  
6.7 km / 1699 m n.p.m. - Opis...  
6.8 km / 1714 m n.p.m. - Opis...  
6.9 km / 1729 m n.p.m. - Opis...  
7.0 km / 1744 m n.p.m. - Opis...  
7.1 km / 1759 m n.p.m. - Opis...  
7.2 km / 1774 m n.p.m. - Opis...  
7.3 km / 1789 m n.p.m. - Opis...  
7.4 km / 1804 m n.p.m. - Opis...  
7.5 km / 1819 m n.p.m. - Opis...  
7.6 km / 1834 m n.p.m. - Opis...  
7.7 km / 1849 m n.p.m. - Opis...  
7.8 km / 1864 m n.p.m. - Opis...  
7.9 km / 1879 m n.p.m. - Opis...  
8.0 km / 1894 m n.p.m. - Opis...  
8.1 km / 1909 m n.p.m. - Opis...  
8.2 km / 1924 m n.p.m. - Opis...  
8.3 km / 1939 m n.p.m. - Opis...  
8.4 km / 1954 m n.p.m. - Opis...  
8.5 km / 1969 m n.p.m. - Opis...  
8.6 km / 1984 m n.p.m. - Opis...  
8.7 km / 1999 m n.p.m. - Opis...  
8.8 km / 2014 m n.p.m. - Opis...  
8.9 km / 2029 m n.p.m. - Opis...  
9.0 km / 2044 m n.p.m. - Opis...  
9.1 km / 2059 m n.p.m. - Opis...  
9.2 km / 2074 m n.p.m. - Opis...  
9.3 km / 2089 m n.p.m. - Opis...  
9.4 km / 2104 m n.p.m. - Opis...  
9.5 km / 2119 m n.p.m. - Opis...  
9.6 km / 2134 m n.p.m. - Opis...  
9.7 km / 2149 m n.p.m. - Opis...  
9.8 km / 2164 m n.p.m. - Opis...  
9.9 km / 2179 m n.p.m. - Opis...  
10.0 km / 2194 m n.p.m. - Opis...  
10.1 km / 2209 m n.p.m. - Opis...  
10.2 km / 2224 m n.p.m. - Opis...  
10.3 km / 2239 m n.p.m. - Opis...  
10.4 km / 2254 m n.p.m. - Opis...  
10.5 km / 2269 m n.p.m. - Opis...  
10.6 km / 2284 m n.p.m. - Opis...  
10.7 km / 2299 m n.p.m. - Opis...  
10.8 km / 2314 m n.p.m. - Opis...  
10.9 km / 2329 m n.p.m. - Opis...  
11.0 km / 2344 m n.p.m. - Opis...  
11.1 km / 2359 m n.p.m. - Opis...  
11.2 km / 2374 m n.p.m. - Opis...  
11.3 km / 2389 m n.p.m. - Opis...  
11.4 km / 2404 m n.p.m. - Opis...  
11.5 km / 2419 m n.p.m. - Opis...  
11.6 km / 2434 m n.p.m. - Opis...  
11.7 km / 2449 m n.p.m. - Opis...  
11.8 km / 2464 m n.p.m. - Opis...  
11.9 km / 2479 m n.p.m. - Opis...  
12.0 km / 2494 m n.p.m. - Opis...  
12.1 km / 2509 m n.p.m. - Opis...  
12.2 km / 2524 m n.p.m. - Opis...  
12.3 km / 2539 m n.p.m. - Opis...  
12.4 km / 2554 m n.p.m. - Opis...  
12.5 km / 2569 m n.p.m. - Opis...  
12.6 km / 2584 m n.p.m. - Opis...  
12.7 km / 2599 m n.p.m. - Opis...  
12.8 km / 2614 m n.p.m. - Opis...  
12.9 km / 2629 m n.p.m. - Opis...  
13.0 km / 2644 m n.p.m. - Opis...  
13.1 km / 2659 m n.p.m. - Opis...  
13.2 km / 2674 m n.p.m. - Opis...  
13.3 km / 2689 m n.p.m. - Opis...  
13.4 km / 2704 m n.p.m. - Opis...  
13.5 km / 2719 m n.p.m. - Opis...  
13.6 km / 2734 m n.p.m. - Opis...  
13.7 km / 2749 m n.p.m. - Opis...  
13.8 km / 2764 m n.p.m. - Opis...  
13.9 km / 2779 m n.p.m. - Opis...  
14.0 km / 2794 m n.p.m. - Opis...  
14.1 km / 2809 m n.p.m. - Opis...  
14.2 km / 2824 m n.p.m. - Opis...  
14.3 km / 2839 m n.p.m. - Opis...  
14.4 km / 2854 m n.p.m. - Opis...  
14.5 km / 2869 m n.p.m. - Opis...  
14.6 km / 2884 m n.p.m. - Opis...  
14.7 km / 2899 m n.p.m. - Opis...  
14.8 km / 2914 m n.p.m. - Opis...  
14.9 km / 2929 m n.p.m. - Opis...  
15.0 km / 2944 m n.p.m. - Opis...  
15.1 km / 2959 m n.p.m. - Opis...  
15.2 km / 2974 m n.p.m. - Opis...  
15.3 km / 2989 m n.p.m. - Opis...  
15.4 km / 3004 m n.p.m. - Opis...  
15.5 km / 3019 m n.p.m. - Opis...  
15.6 km / 3034 m n.p.m. - Opis...  
15.7 km / 3049 m n.p.m. - Opis...  
15.8 km / 3064 m n.p.m. - Opis...  
15.9 km / 3079 m n.p.m. - Opis...  
16.0 km / 3094 m n.p.m. - Opis...  
16.1 km / 3109 m n.p.m. - Opis...  
16.2 km / 3124 m n.p.m. - Opis...  
16.3 km / 3139 m n.p.m. - Opis...  
16.4 km / 3154 m n.p.m. - Opis...  
16.5 km / 3169 m n.p.m. - Opis...  
16.6 km / 3184 m n.p.m. - Opis...  
16.7 km / 3199 m n.p.m. - Opis...  
16.8 km / 3214 m n.p.m. - Opis...  
16.9 km / 3229 m n.p.m. - Opis...  
17.0 km / 3244 m n.p.m. - Opis...  
17.1 km / 3259 m n.p.m. - Opis...  
17.2 km / 3274 m n.p.m. - Opis...  
17.3 km / 3289 m n.p.m. - Opis...  
17.4 km / 3304 m n.p.m. - Opis...  
17.5 km / 3319 m n.p.m. - Opis...  
17.6 km / 3334 m n.p.m. - Opis...  
17.7 km / 3349 m n.p.m. - Opis...  
17.8 km / 3364 m n.p.m. - Opis...  
17.9 km / 3379 m n.p.m. - Opis...  
18.0 km / 3394 m n.p.m. - Opis...  
18.1 km / 3409 m n.p.m. - Opis...  
18.2 km / 3424 m n.p.m. - Opis...  
18.3 km / 3439 m n.p.m. - Opis...  
18.4 km / 3454 m n.p.m. - Opis...  
18.5 km / 3469 m n.p.m. - Opis...  
18.6 km / 3484 m n.p.m. - Opis...  
18.7 km / 3499 m n.p.m. - Opis...  
18.8 km / 3514 m n.p.m. - Opis...  
18.9 km / 3529 m n.p.m. - Opis...  
19.0 km / 3544 m n.p.m. - Opis...  
19.1 km / 3559 m n.p.m. - Opis...  
19.2 km / 3574 m n.p.m. - Opis...  
19.3 km / 3589 m n.p.m. - Opis...  
19.4 km / 3604 m n.p.m. - Opis...  
19.5 km / 3619 m n.p.m. - Opis...  
19.6 km / 3634 m n.p.m. - Opis...  
19.7 km / 3649 m n.p.m. - Opis...  
19.8 km / 3664 m n.p.m. - Opis...  
19.9 km / 3679 m n.p.m. - Opis...  
20.0 km / 3694 m n.p.m. - Opis...  
20.1 km / 3709 m n.p.m. - Opis...  
20.2 km / 3724 m n.p.m. - Opis...  
20.3 km / 3739 m n.p.m. - Opis...  
20.4 km / 3754 m n.p.m. - Opis...  
20.5 km / 3769 m n.p.m. - Opis...  
20.6 km / 3784 m n.p.m. - Opis...  
20.7 km / 3799 m n.p.m. - Opis...  
20.8 km / 3814 m n.p.m. - Opis...  
20.9 km / 3829 m n.p.m. - Opis...  
21.0 km / 3844 m n.p.m. - Opis...  
21.1 km / 3859 m n.p.m. - Opis...  
21.2 km / 3874 m n.p.m. - Opis...  
21.3 km / 3889 m n.p.m. - Opis...  
21.4 km / 3904 m n.p.m. - Opis...  
21.5 km / 3919 m n.p.m. - Opis...  
21.6 km / 3934 m n.p.m. - Opis...  
21.7 km / 3949 m n.p.m. - Opis...  
21.8 km / 3964 m n.p.m. - Opis...  
21.9 km / 3979 m n.p.m. - Opis...  
22.0 km / 3994 m n.p.m. - Opis...  
22.1 km / 4009 m n.p.m. - Opis...  
22.2 km / 4024 m n.p.m. - Opis...  
22.3 km / 4039 m n.p.m. - Opis...  
22.4 km / 4054 m n.p.m. - Opis...  
22.5 km / 4069 m n.p.m. - Opis...  
22.6 km / 4084 m n.p.m. - Opis...  
22.7 km / 4099 m n.p.m. - Opis...  
22.8 km / 4114 m n.p.m. - Opis...  
22.9 km / 4129 m n.p.m. - Opis...  
23.0 km / 4144 m n.p.m. - Opis...  
23.1 km / 4159 m n.p.m. - Opis...  
23.2 km / 4174 m n.p.m. - Opis...  
23.3 km / 4189 m n.p.m. - Opis...  
23.4 km / 4204 m n.p.m. - Opis...  
23.5 km / 4219 m n.p.m. - Opis...  
23.6 km / 4234 m n.p.m. - Opis...  
23.7 km / 4249 m n.p.m. - Opis...  
23.8 km / 4264 m n.p.m. - Opis...  
23.9 km / 4279 m n.p.m. - Opis...  
24.0 km / 4294 m n.p.m. - Opis...  
24.1 km / 4309 m n.p.m. - Opis...  
24.2 km / 4324 m n.p.m. - Opis...  
24.3 km / 4339 m n.p.m. - Opis...  
24.4 km / 4354 m n.p.m. - Opis...  
24.5 km / 4369 m n.p.m. - Opis...  
24.6 km / 4384 m n.p.m. - Opis...  
24.7 km / 4399 m n.p.m. - Opis...  
24.8 km / 4414 m n.p.m. - Opis...  
24.9 km / 4429 m n.p.m. - Opis...  
25.0 km / 4444 m n.p.m. - Opis...  
25.1 km / 4459 m n.p.m. - Opis...  
25.2 km / 4474 m n.p.m. - Opis...  
25.3 km / 4489 m n.p.m. - Opis...  
25.4 km / 4504 m n.p.m. - Opis...  
25.5 km / 4519 m n.p.m. - Opis...  
25.6 km / 4534 m n.p.m. - Opis...  
25.7 km / 4549 m n.p.m. - Opis...  
25.8 km / 4564 m n.p.m. - Opis...  
25.9 km / 4579 m n.p.m. - Opis...  
26.0 km / 4594 m n.p.m. - Opis...  
26.1 km / 4609 m n.p.m. - Opis...  
26.2 km / 4624 m n.p.m. - Opis...  
26.3 km / 4639 m n.p.m. - Opis...  
26.4 km / 4654 m n.p.m. - Op



